




Gemäß Planzeichenverordnung 1990 vom 18.12.1990 (BGBl. 1991 I, S. 58) in der aktuell gültigen Fassung und der Baunutzungsverordnung vom 21.11.2017 (BGBl. I, S. 3786) in der aktuell gültigen Fassung.

Flächen für den Gemeinbedarf: Rettungswache

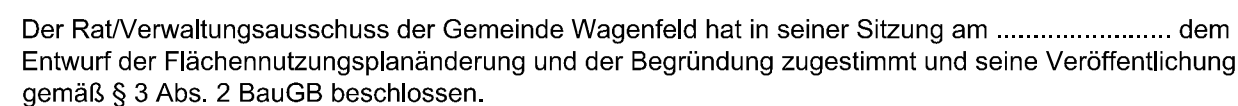
 Umgrenzung von Flächen für Maßnahmen zum Schutz, zur Pflege und Entwicklung von Boden, Natur und Landschaft

■ ■ ■ Geltungsbereich der Flächennutzungsplanänderung

Aufgrund des § 1 Abs. 3 des Baugesetzbuches (BauGB) vom 03.11.2017 (BGBl. I, S. 3634) in der aktuell gültigen Fassung und der §§ 10 und 58 des Niedersächsischen Kommunalverfassungsgesetzes (NKG) vom 17.12.2010 (Nds. GVBl. 2010 S. 576) in der aktuell gültigen Fassung hat der Rat der Gemeinde Wagenfeld diese Flächenumschließungsänderung beschlossen.

Der Rat/Verwaltungsausschuss der Gemeinde Wagenfeld hat in seiner Sitzung am die Aufstellung der Flächennutzungsplanänderung beschlossen. Der Aufstellungsbeschluss ist gemäß § 2 Abs. 1 BauGB am ortsüblich bekanntgemacht worden.

Kartengrundlage: Liegenschaftskarte
Maßstab: 1:5000
Quelle: Auszug aus dem Geobasisdaten der Niedersächsischen Vermessungs- und Katasterverwaltung,



Ort und Dauer der Veröffentlichung wurden am ortsüblich bekannt gemacht.

Der Entwurf der Flächennutzungsplanänderung mit der Begründung und die wesentlichen, bereits vorliegenden umweltbezogenen Stellungnahmen wurden vom bis gemäß § 3 Abs. 2 BauGB veröffentlicht.

Gemäß § 4a Abs. 2 BauGB sind gleichzeitig die Stellungnahmen der Behörden und sonstigen Träger öffentlicher Belange gemäß § 4 Abs. 2 BauGB eingeholt worden.

Der Rat der Gemeinde Wagenfeld hat nach Prüfung der Stellungnahmen gemäß §§ 3 Abs. 2 und 4 Abs. 2 BauGB die Flächennutzungsplanänderung nebst Begründung in seiner Sitzung am beschlossen.

Die Flächennutzungsplanänderung ist mit Verfügung (Az.:) vom heutigen Tage unter Auflagen/mit Maßgaben/mit Ausnahme der durch kenntlich gemachten Teile gemäß § 6 BauGB genehmigt.

Diepholz, den _____

Landkreis Diepholz
Der Landrat
Im Auftrag

.....
(Unterschrift)

Der Rat der Gemeinde Wagenfeld ist den in der Genehmigungsverfügung vom
(Az.:) aufgeführten Auflagen/Maßgaben/Ausnahmen in seiner Sitzung am
..... beigetreten.

Die Flächennutzungsplanänderung hat wegen der Auflagen/Maßgaben vom bis öffentlich ausgelegen.

Ort und Dauer der öffentlichen Auslegung wurden am ortsüblich bekannt gemacht.

Wagenfeld, den
.....
Bürgermeister

Die Erteilung der Genehmigung der Flächennutzungsplanänderung ist gemäß § 6 Abs. 5 BauGB am ortsüblich bekannt gemacht worden.

Die Flächennutzungsplanänderung ist damit am wirksam geworden.


Wagenfeld, den
.....
Bürgermeister

Innerhalb eines Jahres seit Bekanntmachung der Flächennutzungsplanänderung sind Verletzungen von Verfahrens- und Formvorschriften gemäß § 214 Abs. 1 BauGB oder beachtliche Mängel des Abwägungsvorganges gemäß § 214 Abs. 3 BauGB nicht geltend gemacht worden. Gemäß § 215 BauGB werden damit entsprechende Mängel unbeachtlich.

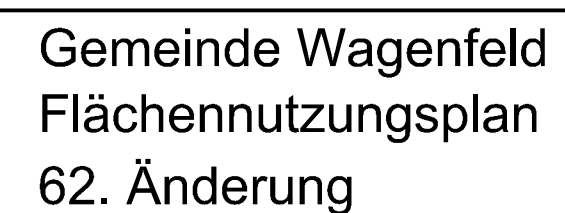
Wagenfeld, den
.....
Bürgermeister



Lagebezug: ETRS89 UTM 32N

Entwurfsbearbeitung:  INGENIEURPLANUNG eH&H & Co.KG Marie-Curie-Str. 4a • 49134 Wallenhorst Tel. 05407/880-0 • Fax 05407/880-88		Datum	Zeichen
	bearbeitet	03.2026	Ri
	gezeichnet	03.2026	Hd
	geprüft		
Wallenhorst, 09.03.2026	freigegeben		

Pfad: H:\WAGENF\226079\PLAENE\BP\bp_fnp-62aen_01.dwg(FNP)



Vorentwurf

Maßstab 1:5.000