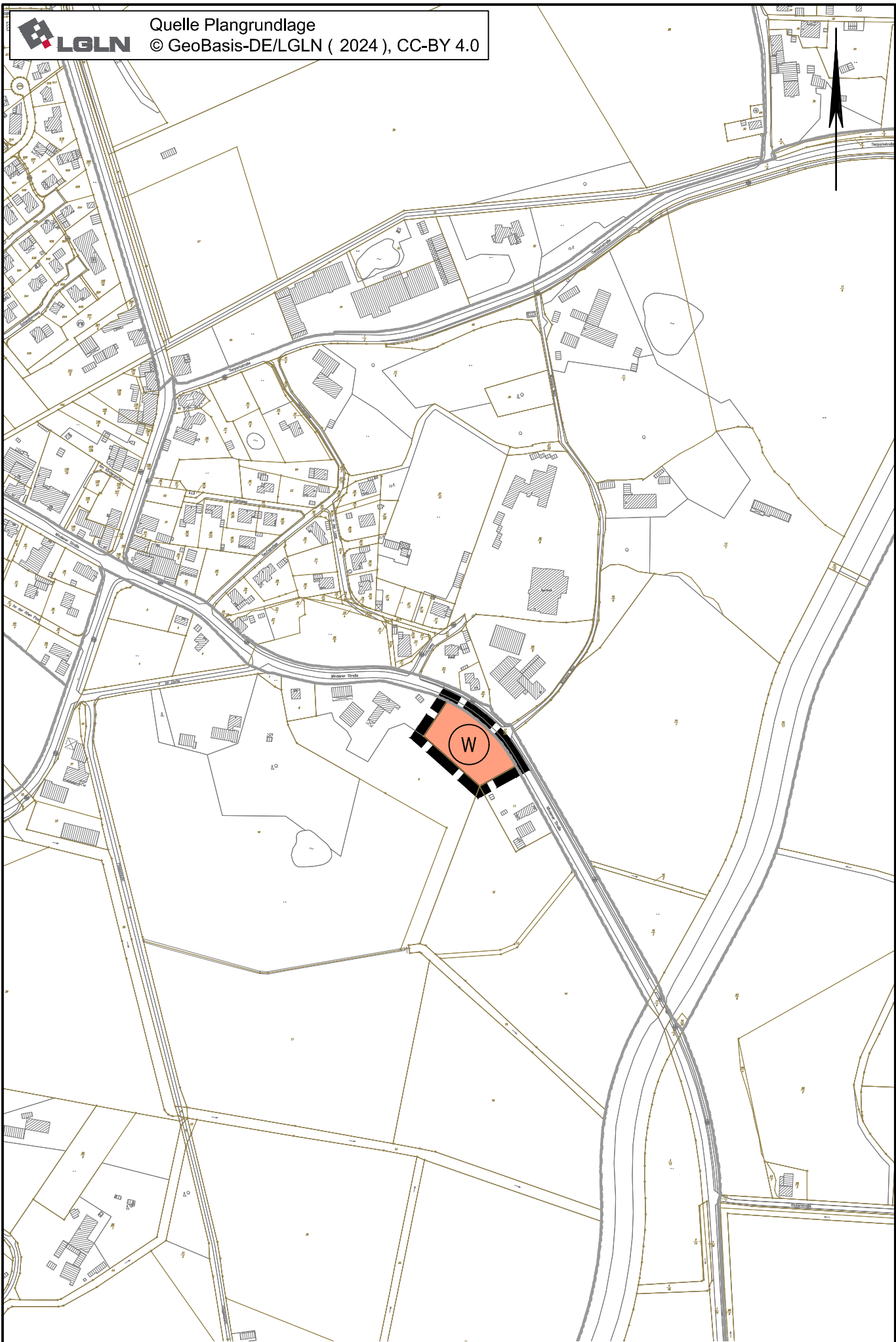


wirksamer Flächennutzungsplan



55. Flächennutzungsplanänderung

## Planzeichenerklärung

Gemäß Planzeichenerverordnung 1990 vom 18.12.1990 (BGBl. 1991 I, S. 58) in der aktuell gültigen Fassung und der Baunutzungsverordnung vom 21.11.2017 (BGBl. I, S. 3786) in der aktuell gültigen Fassung.

Art der baulichen Nutzung (gem. § 5 Abs. 2 Nr. 1 BauGB i.V.m. § 1 Abs. 1 BauNVO)	
<div><div>W</div></div>	Wohnbaufläche
Sonstige Planzeichen	

Geltungsbereich der Flächennutzungsplanänderung

## Genehmigung

Die Flächennutzungsplanänderung ist mit Verfügung (Az.: ..... ) vom heutigen Tage unter Auflagen/mit Maßgaben/mit Ausnahme der durch ..... kenntlich gemachten Teile gemäß § 6 BauGB genehmigt.

Diepholz, den ..... Landkreis Diepholz  
Der Landrat  
Im Auftrag  
.....  
(Unterschrift)

## Beitrittsbeschluss

Der Rat der Gemeinde Wagenfeld ist den in der Genehmigungsverfügung vom ..... (Az.: ..... ) aufgeführten Auflagen/Maßgaben/Ausnahmen in seiner Sitzung am ..... beigetreten.

Die Flächennutzungsplanänderung hat wegen der Auflagen/Maßgaben vom ..... bis ..... öffentlich ausgelegen.

Ort und Dauer der öffentlichen Auslegung wurden am ..... ortsüblich bekannt gemacht.

Wagenfeld, den .....  
.....  
Bürgermeister

## Bekanntmachung

Die Erteilung der Genehmigung der Flächennutzungsplanänderung ist gemäß § 6 Abs. 5 BauGB am ..... ortsüblich bekannt gemacht worden.

Die Flächennutzungsplanänderung ist damit am ..... wirksam geworden.

Wagenfeld, den .....  
.....  
Bürgermeister

## Verletzung von Vorschriften

Innerhalb eines Jahres seit Bekanntmachung der Flächennutzungsplanänderung sind Verletzungen von Verfahrens- und Formvorschriften gemäß § 214 Abs. 1 BauGB oder beachtliche Mängel des Abwägungsvorganges gemäß § 214 Abs. 3 BauGB nicht geltend gemacht worden. Gemäß § 215 BauGB werden damit entsprechende Mängel unbeachtlich.

Wagenfeld, den .....  
.....  
Bürgermeister

## Präambel und Ausfertigung der Flächennutzungsplanänderung

Aufgrund des § 1 Abs. 3 des Baugesetzbuches (BauGB) vom 03.11.2017 (BGBl. I, S. 3634) in der aktuell gültigen Fassung und der §§ 10 und 58 des Niedersächsischen Kommunalverfassungsgesetzes (NKomVG) vom 17.12.2010 (Nds. GVBl. 2010 S. 576) in der aktuell gültigen Fassung hat der Rat der Gemeinde Wagenfeld diese Flächennutzungsplanänderung beschlossen.

Wagenfeld, den .....  
(SIEGEL) .....  
Bürgermeister

## Aufstellungsbeschluss

Der Rat/Verwaltungsausschuss der Gemeinde Wagenfeld hat in seiner Sitzung am ..... die Aufstellung der Flächennutzungsplanänderung beschlossen. Der Aufstellungsbeschluss ist gemäß § 2 Abs. 1 BauGB am ..... ortsüblich bekanntgemacht worden.

Wagenfeld, den .....  
.....  
Bürgermeister

## Planunterlage

Kartengrundlage: Liegenschaftskarte  
Maßstab: 1:5000  
**Quelle:** Auszug aus dem Geobasisdaten der Niedersächsischen Vermessungs- und Katasterverwaltung,



## Veröffentlichung

Der Rat/Verwaltungsausschuss der Gemeinde Wagenfeld hat in seiner Sitzung am ..... dem Entwurf der Flächennutzungsplanänderung und der Begründung zugestimmt und seine Veröffentlichung gemäß § 3 Abs. 2 BauGB beschlossen.

Ort und Dauer der Veröffentlichung wurden am ..... ortsüblich bekannt gemacht.

Der Entwurf der Flächennutzungsplanänderung mit der Begründung und die wesentlichen, bereits vorliegenden umweltbezogenen Stellungnahmen wurden vom ..... bis ..... gemäß § 3 Abs. 2 BauGB veröffentlicht.

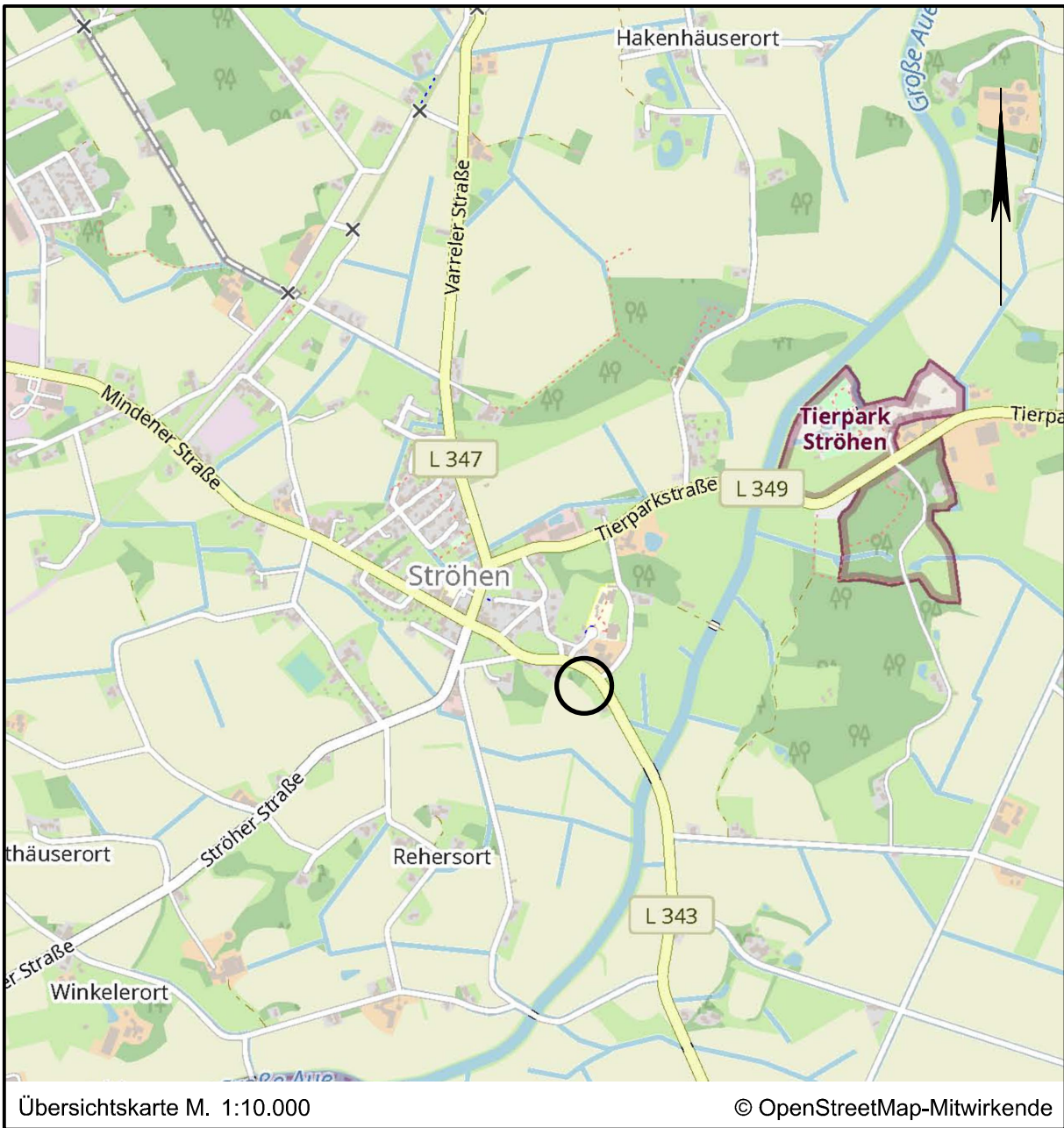
Gemäß § 4a Abs. 2 BauGB sind gleichzeitig die Stellungnahmen der Behörden und sonstigen Träger öffentlicher Belange gemäß § 4 Abs. 2 BauGB eingeholt worden.

Wagenfeld, den .....  
.....  
Bürgermeister


## Feststellungsbeschluss

Der Rat der Gemeinde Wagenfeld hat nach Prüfung der Stellungnahmen gemäß §§ 3 Abs. 2 und 4 Abs. 2 BauGB die Flächennutzungsplanänderung nebst Begründung in seiner Sitzung am ..... beschlossen.

Wagenfeld, den .....  
.....  
Bürgermeister




Lagebezug: ETRS89 UTM 32N

Entwurfsbearbeitung:	 <b>INGENIEURPLANUNG</b> GmbH & Co. KG Marie-Curie-Str. 4a • 49134 Wallenhorst Tel. 05407/880-0 • Fax 05407/880-88		Datum	Zeichen
		bearbeitet	07.2024	Rl
		gezeichnet	07.2024	Hd
		geprüft		
		Wallenhorst, 19.07.2024		freigegeben

Pfadt:	H:\WAGEN\F221392\PLAENE\BP\bp_fnp-55aen_01.dwg(FNP)
--------	---

Pfad: H:\WAGENF\221392\PLAENE\BPl\bp\_fnp-55aen\_01.dwg(FNP)

	<b>Gemeinde Wagenfeld</b> <b>Flächennutzungsplan</b> <b>55. Änderung</b>
<b>Vorentwurf</b>	
Maßstab 1:5.000	